





LEGENDA

-  Aste principali
-  Aste minori
-  Fiume Coghinas
-  Confine comunale

COMUNE DI VALLEDORIA

Provincia di Sassari



PIANO URBANISTICO COMUNALE



GRUPPO DI LAVORO

Giovanni Antonetti (Ingegnere)
 Giovanna Casula (Architetto)
 Silvia Putzolu (Ingegnere)
 Piera Spano (Geologo)
 Walter Carta (Agronomo)
 Denise Marras (Archeologo)
 Giulia Urracci (Agronomo)
 Alessia Vargiu (Ingegnere collaboratore)

IL SINDACO
 TORE TERZITTA

IL RESPONSABILE
 UFFICIO TECNICO
 Gian Pietro Oggiano (Ingegnere)

	ASSETTO AMBIENTALE_IDROLOGICO-IDRAULICO
TAVOLA AA_05	CARTA DEL RETICOLO IDROGRAFICO

Data
 DICEMBRE 2016

Scala
 1 : 20000